



BJURRESTIGEN, 2 KM

Familjestig om ca 2 km med start och mål vid Bäverhyddans Vårdshus/receptionen. Stigen leder dig upp en bit på berget och ner igen. Längs stigen finner ni faktaskyltar. Roligt för hela familjen. Det går också göra vandringen till en tipspromenad. Frågeformulär är digitalt och QR kod finns att scanna vid ledstarten. Vid genomförd tipspromenad väntas ett pris. Halvvägs in på Bjurrestigen finns slobod med grillplats. Där kan ni också besöka Bjurrekojan. Bjurre Bävers egna koja. Ett perfekt stopp där barnen kan leka medans grillen tänds.

 Family trail with start and finish at the reception/Bäverhyddan. The trail lead you up the mountain a bit, and then down again. Along the trail you can find signs with facts about the nature and Bjursås - fun for the entire family! If you want to do a quiz when hiking the trail you scan the QR-code at the start, and then answer the questions about the facts. When you are done with the quiz there is a surprise for you at the reception. Halfway through there is a place where you can do some bbq on open grills. A perfect place for the kids to play around!


BÄVERLEDEN, 7 KM

En kortare vandringsled om 7 km som bitvis går längs Vildmarksleden. En fin vandring om du vill nå utsiktsmål inom kortare avstånd. Leden tar dig runt Bjursberget och ansluter strax utanför reception och Bäverhyddans Vårdshus. Vi rekommenderar ett stopp på Hanses Höllar. Där möts du av en bedårande utsikt, grillplats och slobod.

 A shorter hiking trail with a length of 7 km that follows Vildmarksleden (a longer trail). A nice hike if you want to reach some wonderful lookout-points within a shorter distance. The trail takes you around the mountain and start/finish at the reception/Bäverhyddan. We strongly recommend you take a break at Hanses Höllar - there you will have a stunning view, a place to grill and a hut.

DÖSSBERGSLEDEN, 3 KM (Enkel väg)

Leden börjar vid Bäverhyddans Vårdshus och vandringen tar dig till Dössbergets hembygdsgård. Där kan ni avnjuta en god måltid eller fika och göra en rundvandring i Dössbergets hembygdsgård. Ett populärt inslag för barnen är att hälsa på gårdsdjuren och utforska Sagostigen. Ca 3 kilometers promenad enkel väg.

 The trail starts at the reception/Bäverhyddan and the hike takes you to Dössberget, there you will have a breath taking view of Bjursås, and even a bit of Falun. Its also open for lunch all summer, and some classic Swedish fika. A popular activity to do while you are there are to have a look at the animals and discover the kids path in the woods.

The trails is 3 km one way.

Tips! Boka ett vandringspaket i samband med er stugvistelse - då står matsäcken redo när ni ska ut och vandra! Mer info om det hittar ni på vår hemsida.

Psst! Book a hiking package connected to your visit in our cabins - then you will have packed provisions ready for you when its time for your hike! More info about that on our website.

Ha en fin tur!

Have a nice hike!



Högsta mysfaktorn - halva resan • Vandrings- & cykelleder, paddling, badplats & aktiviteter
• 21 pister, två sittliftar, 60 km spår & isbana • Vackra vyer & lugn 20 mil från Mälardalen

  bjursas.com

VANDRINGSLEDER

**Välkomna till Bjursås fantastiska vandringsleder -
längst med alla dessa leder får ni uppleva Bjursås
fina natur, allt ifrån sjön Bjursen till toppen av
Bjursberget.**

Här finner ni kartor över de 3 st olika lederna som utgår från oss, men det finns självklart massor med fler vandrings- och promenadslingor - fråga i receptionen så tar vi fram kartorna som passar just er vandring! Om ni önskar få karta specifikt över en led som ni ska vandra har vi självklart det också.

HIKING TRAILS

**Welcome to Bjursås hiking trails - along these trails you
will discover all of Bjursås wonderful nature, everything
between the lake Bjursen to the top of the mountain.**

Here you find maps over 3 different trails that start from the reception, but there is of course a lot more trails around Bjursås - ask the reception and we will give you the maps that suits your hike!

If you want one map over a specific trail, we have that too.



Högsta mysfaktorn - halva resan • Vandrings- & cykelleder, paddling, badplats & aktiviteter
• 21 pister, två sittliftar, 60 km spår & isbana • Vackra vyer & lugn 20 mil från Mälardalen

  bjursas.com



Bjurrestigen, 2km



Dössbergsleden, 3 km



Bäverleden, 7 km

Lite snabba tips från oss om ni är osäkra på vilken ni ska välja:

Vill ni ta en lite kortare promenad ut på berget och ta med barnen - som samtidigt får lära sig om djur & natur? Då är Bjurrestigen perfekt för er!

Är ni ute efter att få se Bjursås från sina bästa sidor och högst punkter? Fika kanske också är något ni vill unna er - då rekommenderar vi Dössbergsleden!

Vill ni vandra lite längre, både högt och lågt och samtidigt gå till fantastiska utsiktsställen med slobodar? Bäverleden är som gjord för er!

Mer ingående information om lederna hittar ni på baksidan av detta blad.

A few quick tips from us if you are unsure which one to choose;

Do you want to take a shorter hike up the mountain and also bring the kids, that along the trail gets to learn about the nature & the animals? Then the Bjurrestig is perfect for you!

Is your goal to see Bjursås from its best side and highest points? Maybe take a break and eat something nice? Then we recommend Dössbergsleden!

Do you want to hike a bit further, both high and low and at the same reach some fantastic viewpoints with huts? Bäverleden is then made for you!

You find more detailed information about the trails on the other side of this page.