


VÄSTANBERGSRUNDA, 16 KM - Grön / Green

Följer till stor del Lundbergsleden. Fin cykling på väg (asfalt/grus) genom vackra områdena i Södra Bjursås. På vägen tillbaka passerar fina badplatsen i Bodarna (Rogsjön) - Dalaidyll!

 Follows Lundbergsleden for the most part. Nice cycling on roads (asfalt/gravel) through beautiful areas in southern Bjursås. On the way back you pass by a wonderful swimming area in Bodarna (the lake Rogsjön) - a typical "Dala-environment"!

DÖSSBERGSRUNDAN, 10 KM - Blå / blue

Mysig cykelled som tar er upp till Dössberget via slingriga skogsstigar. Passar hela familjen, men bra att veta är att leden bitvis bjuder på en del uppförbackar - men det är helt klart värt det när ni når toppen! Psst. Glöm inte att ta en fika eller glass när ni är där!

 Wonderful trail that takes you up to Dössberget via winding path through the woods. Suits the whole family, but at some parts of the trail it can be a bit challenging uphill riding - but totally worth the work when you reach the top!


BJURSEN RUNT, 10 KM - Blå / Blue

Här är det som upplagt för att testa på riktig mtb-cykling för hela familjen. Fint uppför och lång lätt nedför. Vill ni ta ni en sväng till Attjärn utmed Skottsvängen när ni ändå är i Attjärnbo.

 This trail is perfect to try real mountain biking for the whole family. Nicely uphill and long easy downhill. If you want you can take detour to Attjärn along the trail Skottsvängen, while you already are in Attjärnbo,

LUNDBERGSLEDEN, 24 KM - Blå / blue

Lång fin cykling med perfekt rastplats i Lundbergs fäbodan - eller så håller ni ut till fina badplatsen i Bodarna. Vill ni krydda så följer ni korsande Törnbergs väg en bit - en superfin led som utgår från Grycksbo.

 Long beautiful trail with perfect rest area at Lundbergs fäbodan - or you bike for a bit longer and stop at the swimming area in Bodarna. If you want to bike for a bit longer you follow the crossing at Törnbergs road for a little bit - a really nice trail that goes from Grycksbo.

HAMBERGSSPURTEN, 13 KM - Röd / Red

13 km med massa fina platser, raststuga, utsikt... och på köpet får man riktiga pulshöjar-backar, tekniska passager - och har man riktigt tur ett och annat lerhål!

 13 km with a lot of nice places, rest house, view... and on top of that you get real pulse raising hills, technical passages - and if you are really lucky one or two mud holes.

SKOTTSVÄNGEN, 41 KM - Röd / Red

Långtur som bjuder på varierande terräng, fina utsiktsplatser, möjligheter till avsvalkande dopp och inte minst riktigt fin cykling! Kortversionen så följer ni Bjursen runt till Attjebo där ni ansluter Skottsvängen - blir riktigt fina pulsbackar!

 Long bike trail that offers varying terrain, beautiful viewpoints, possibility to a cooling dip in the lake, and especially a nice cycling. In the short version you follow the trail Bjursen runt till Attjebo where it connects to Skottsvängen.

Ha en fin cykeltur!

Have a nice bike ride!



Högsta mysfaktorn - halva resan • Vandrings- & cykelleder, paddling, badplats & aktiviteter
• 21 pister, två sittliftar, 60 km spår & isbana • Vackra vyer & lugn 20 mil från Mälardalen

  bjursas.com

CYKELLEDER

Välkomna till Bjursås fantastiska cykelleder - längst med alla dessa leder får ni uppleva Bjursås fina natur, allt ifrån sjön Bjursen till toppen av Bjursberget.

Vi är medlemmar i Biking Dalarna och har 6 st väl uppmärkta leder. Lederna är anpassade för alla olika nivåer på cykling & finns i varierad terräng. Separat karta på varje led hittar ni i receptionen. Ledstarten hittar ni i anslutning till Bäverhyddan/receptionen. Har du ingen egen cykel så kan ni hyra det hos oss, vi erbjuder även möjligheten att boka cykelguide!

BIKE TRAILS

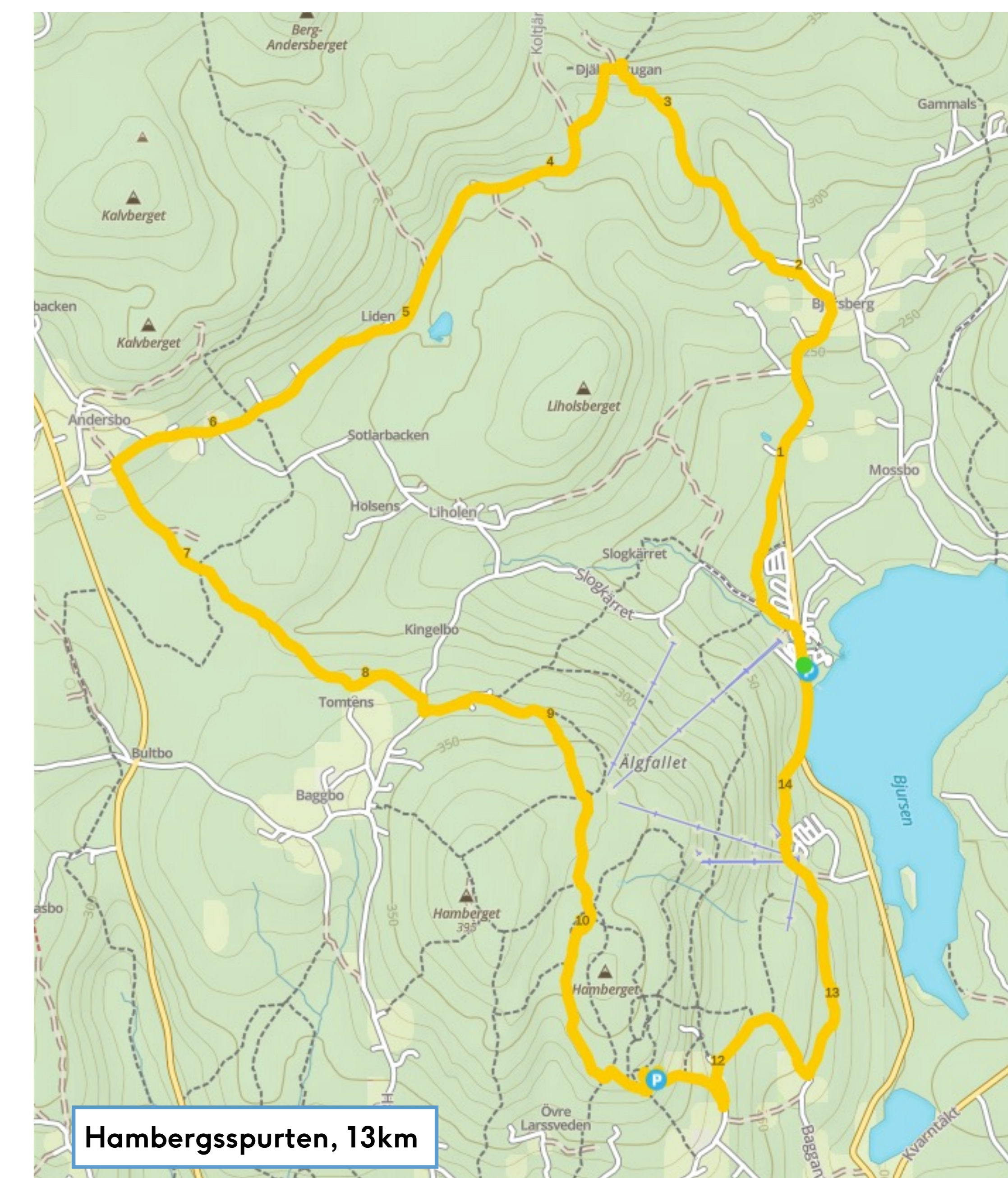
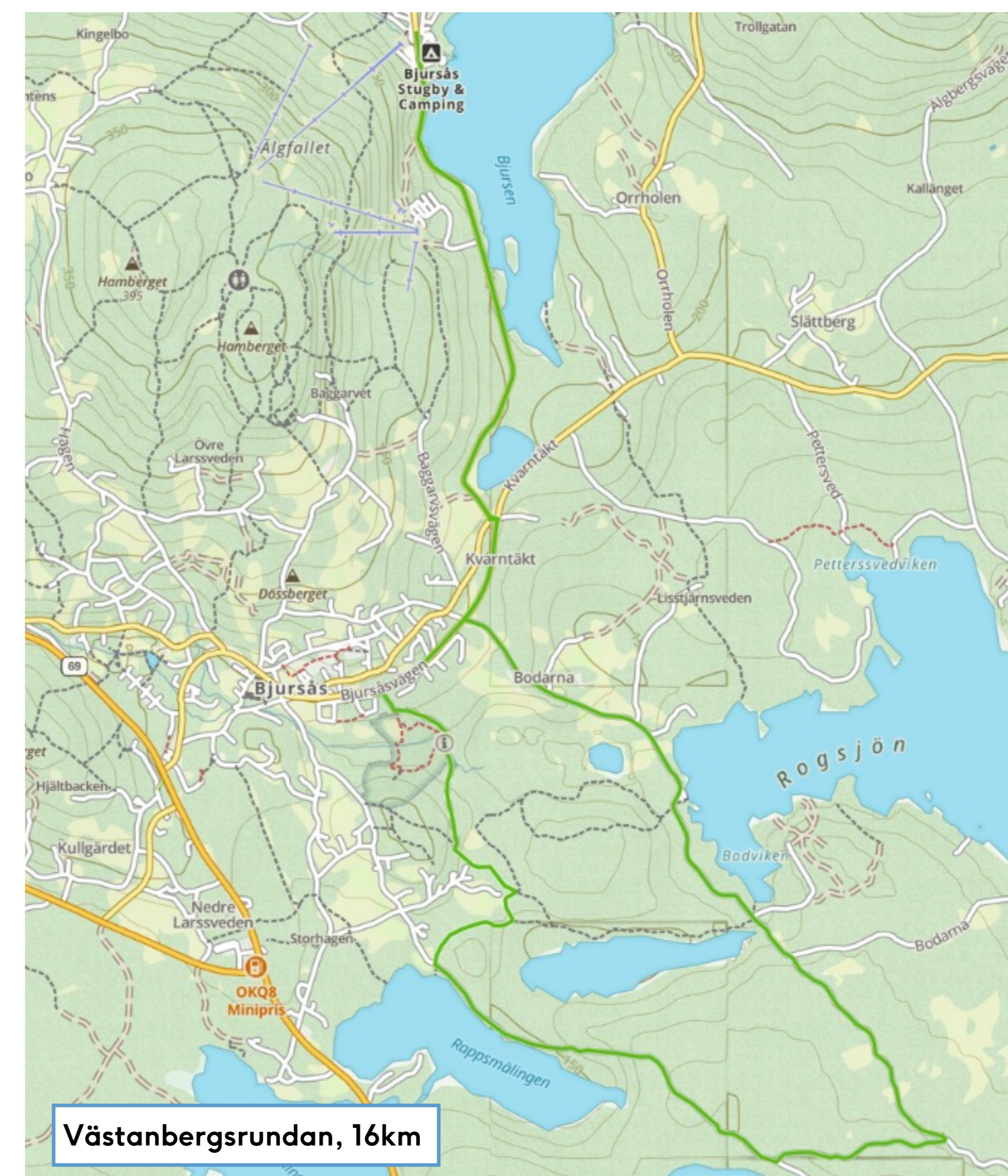
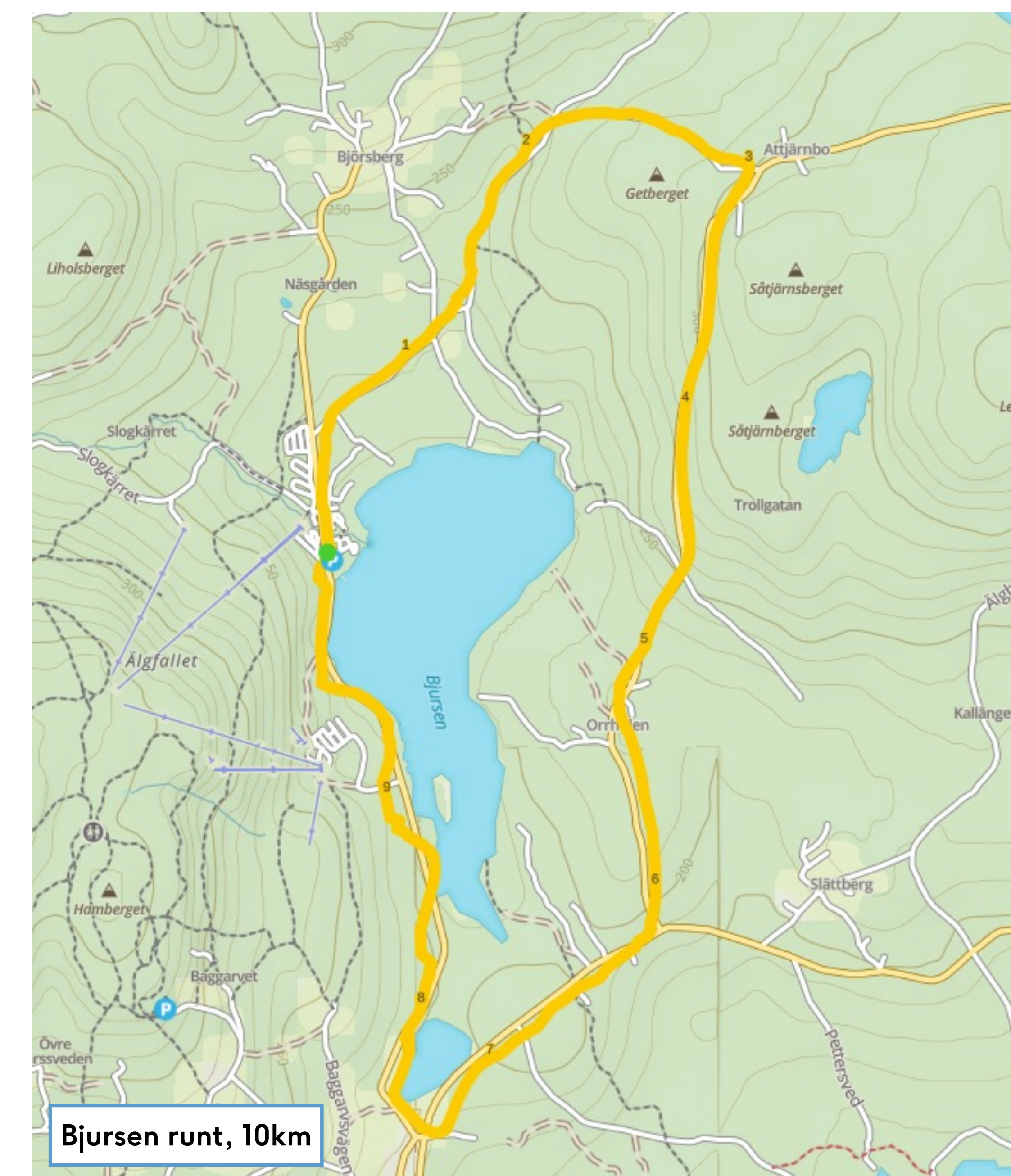
Welcome to Bjursås bike trails - along these trails you will discover all of Bjursås wonderful nature, everything between the lake Bjursen to the top of the mountain.

We are members at Biking Dalarna and have 6 trails that are well marked and easy to follow. The trails are adapted to all different skill levels, and with different terrains. You find separate maps for all the trails in the reception. The starting-point for all the trails are connected to the reception/Bäverhyddan. If you don't have a bike you can rent that, and we also offer the possibility to book a guide!



Högsta mysfaktorn - halva resan • Vandrings- & cykelleder, paddling, badplats & aktiviteter
• 21 pister, två sittliftar, 60 km spår & isbana • Vackra vyer & lugn 20 mil från Mälardalen

  bjursas.com



Gul kart-markering = Kartan finns digitalt i TrailForks. Scanna QR-koden för att komma dit.
 Yellow mapping = The maps is available on TrailForks. Scan the QR-code to get there.



Psst! Ni vet väl att vi erbjuder både hyrcyklar & cykelguide?
 Mer info på bjursas.com.
 Did you know that we have both bikes to rent & cycling guide? More info at bjursas.com

